



REPUBLIKA HRVATSKA
MINISTARSTVO GOSPODARSTVA
I ODRŽIVOG RAZVOJA

Uprava za energetiku
Sektor za naftno rudarstvo i geotermalne vode za energetske svrhe

KLASA: UP/I-310-01/19-03/136

URBROJ: 517-07-3-1-24-7

Zagreb, 7. veljače 2024.

Ministarstvo gospodarstva i održivog razvoja, OIB: 19370100881 na temelju odredbe članka 48. stavka 1. Zakona o istraživanju i eksploataciji ugljikovodika („Narodne novine“, br. 52/18., 52/19. i 30/21.), u postupku izdavanja dozvole za pridobivanje ugljikovodika pokrenutom na zahtjev investitora INA-INDUSTRIJA NAFTE, d.d. iz Zagreba, OIB: 27759560625, izdaje

DOZVOLU
za pridobivanje ugljikovodika na eksploatacijskom polju ugljikovodika
„Privlaka“

1. Investitoru INA-INDUSTRIJA NAFTE, d.d., OIB: 27759560625, iz Zagreba, Avenija V. Holjevca 10, (u daljnjem tekstu: Investitor) **izdaje se dozvola za pridobivanje ugljikovodika na eksploatacijskom polju ugljikovodika „Privlaka“.**
2. **Eksploatacijsko polje ugljikovodika „Privlaka“** (u daljnjem tekstu: EPU Privlaka) **utvrđeno je Rješenjem** Ministarstva gospodarstva, Uprave za energetiku i rudarstvo (KLASA: UP/I-310-01/15-03/08, URBROJ: 526-04-02/2-15-03, od 30. ožujka 2015.), površine 19,48 km². Nalazi se na području Općine Stari Jankovci i Grada Otok u Vukovarsko-srijemskoj županiji. Upisano je u Registar eksploatacijskih polja ugljikovodika Ministarstva gospodarstva i održivog razvoja.
3. **Količine i kakvoće rezervi ugljikovodika** na EPU Privlaka potvrđene su Rješenjem Ministarstva gospodarstva i održivog razvoja (KLASA: UP/I-392-01/23-01/168, URBROJ: 517-07-3-2-24-7, od 5. veljače 2024.), sa stanjem na dan 30. lipnja 2023.
4. **Dozvola za pridobivanje ugljikovodika** na EPU Privlaka izdaje se sukladno projektima:
 - Glavni rudarski projekt za otvaranje, razradu i eksploataciju ležišta nafte i naftnog plina u eksploatacijskim poljima Đeletovci, Privlaka i Ilača, provjeren 22. svibnja 1984.;
 - Glavni tipski rudarski projekt „Sanacija isplačnih jama u INA-Naftaplinu“ (KLASA: UP/I-310-01/90-03/76, URBROJ: 526-02-90-6, od 3. prosinca 1990.);
 - Glavni rudarski projekt njihalica (KLASA: UP/I-310-01/93-03/33, URBROJ: 526-04-93-04, od 27. listopada 1993.);
 - Dopunski rudarski projekt podizanja fluida uronjenim centrifugalnim sisaljka na naftno-plinskom polju Žutica – tipski projekt (KLASA: UP/I-310-01/97-03/149, URBROJ: 526-04-98-06, od 2. lipnja 1998.);

- Dopunski rudarski projekt remontnih rudarskih radova na naftnom polju Privlaka – tipski projekt (KLASA: UP/I-310-01/98-03/96, URBROJ: 526-04-99-06, od 26. siječnja 1999.);
 - Dopunski rudarski projekt o primjeni Petro Jet tehnologije na našim proizvodnim bušotinama u svrhu povećanja iscrpka – tipski projekt (KLASA: UP/I-310-01/99-03/161, URBROJ: 526-04-98-05, od 5. srpnja 2000.);
 - Dopunski rudarski projekt primjene plinskog podizanja na naftno-plinskom polju "Privlaka" - tipski projekt (KLASA: UP/I-310-01/01-03/18, URBROJ: 526-04-01-04, od 28. ožujka 2001.);
 - Dopunski rudarski projekt eksploatacije ugljikovodika na eksploatacijskom polju Privlaka – Dopuna 3 (KLASA: UP/I-310-01/14-03/06, URBROJ: 526-04-02/2-14-5, od 20. ožujka 2014.);
 - Dopunski rudarski projekt dogradnje mjernih pretvornika i klipnih kompresora na konstrukciju njihalice i prijenos podataka za kontrolu i praćenje rada bušotina na eksploatacijskom polju ugljikovodika „Deletovci“ - Tipski projekt (KLASA: UP/I-310-01/15-03/153, URBROJ: 526-04-02/2-15-05, od 25. rujna 2015.);
 - Dopunski rudarski projekt ugradnje linearnog sustava podizanja fluida dubinskom sisaljkom na eksploatacijskom polju Žutica - tipski projekt (UP/I-310-01/17-03/17, URBROJ: 517-13-1-3/1191-17-7, od 22. kolovoza 2017.);
 - Dopunski rudarski projekt za doziranje kemijskih aditiva primjenom dozirno-pumpnog agregata na eksploatacijskom polju ugljikovodika Ivanić - tipski projekt (UP/I-310-01/18-03/69, URBROJ: 517-06-3-1-18-7, od 10. rujna 2018.);
 - Dopunski rudarski projekt eksploatacije ugljikovodika na eksploatacijskom polju Privlaka – četvrta dopuna (KLASA: UP/I-310-01/17-03/112, URBROJ: 517-13-1-1-2/1180-17-7, od 4. prosinca 2017.).
5. Investitor je **dužan plaćati** fiksnu novčanu naknadu za površinu utvrđenog EPU Privlaka i varijabilnu novčanu naknadu za pridobivene količine ugljikovodika, sukladno propisu kojim se uređuje plaćanje naknade za istraživanje i eksploataciju ugljikovodika.
 6. Investitor je dužan Ministarstvu gospodarstva i održivog razvoja i Agenciji za ugljikovodike dostaviti najkasnije 30 dana prije početka svake kalendarske godine **plan eksploatacije**, a koji mora biti u skladu s provjerenom naftno-rudarskom dokumentacijom.
 7. Investitor je dužan Ministarstvu gospodarstva i održivog razvoja i Agenciji za ugljikovodike najkasnije 30 dana po isteku kalendarske godine u godišnjem izvješću o realiziranoj eksploataciji **prikazati odstupanja** u odnosu na elaborat o rezervama potvrđen rješenjem o utvrđivanju količina i kakvoći rezervi. Ako je došlo do bitnih odstupanja pridobivenih količina ugljikovodika iz elaborata o rezervama, kao i promjene kategorizacije rezervi, Ministarstvo gospodarstva i održivog razvoja može zatražiti izradu izvanrednog elaborata o rezervama.
 8. Sastavni dijelovi ove Dozvole su:
 - Zemljovid utvrđenog eksploatacijskog polja ugljikovodika „Privlaka“ (**Prilog 1.**).
 - Pregledna karta naftno-rudarskih objekata i postrojenja eksploatacijskog polja ugljikovodika „Privlaka“, s označenim katastarskim česticama i granicama katastarskih općina (**Prilog 2.**).
 - Tablica s navedenim katastarskim česticama (**Prilog 3.**).

9. Investitor je dužan dostaviti Ministarstvu gospodarstva i održivog razvoja jamstvo za troškove sanacije eksploatacijskog polja u iznosu od **2.487.008,16 EUR** (slovima: dva milijuna četrsto osamdeset sedam tisuća osam eura i šesnaest centi) prije potpisivanja ugovora o eksploataciji ugljikovodika na EPU Privlaka. Jamstvo za troškove sanacije eksploatacijskog polja ugljikovodika može biti u obliku zadužnice koja je izdana sukladno propisima koji propisuju oblik i sadržaj zadužnice.
10. Investitor je dužan svake godine dostaviti Ministarstvu gospodarstva i održivog razvoja **izjavu kojom potvrđuje** da je zadužnica izdana sukladno točki 9. izreke ove dozvole valjana.
11. Investitor je dužan **dostaviti imenovanje odgovornog voditelja** izvođenja naftno-rudarskih radova prije potpisivanja ugovora o eksploataciji ugljikovodika na EPU Privlaka.
12. **U roku od 60 dana** od dana izvršnosti ove dozvole, Investitor mora s Ministarstvom gospodarstva i održivog razvoja, **temeljem ove dozvole sklopiti ugovor** o eksploataciji ugljikovodika na EPU Privlaka.
13. **Rok** na koji se Investitoru izdaje dozvola za pridobivanje ugljikovodika na eksploatacijskom polju ugljikovodika „Privlaka“ određen je temeljem Dopunskog rudarskog projekta eksploatacije ugljikovodika na eksploatacijskom polju Privlaka – četvrta dopuna (KLASA: UP/I-310-01/17-03/112, URBROJ: 517-13-1-1-2/1180-17-7, od 4. prosinca 2017.), a u trajanju **do 31. prosinca 2039.**
14. Ova dozvola **objavljuje se** na mrežnim stranicama Ministarstva gospodarstva i održivog razvoja, Vukovarsko-srijemske županije, Općine Stari Jankovci te Grada Otok.

Obrazloženje

Investitor INA-INDUSTRIJA NAFTE, d.d., OIB: 27759560625, Istraživanje i proizvodnja nafte i plina, Avenija Većeslava Holjevca 10, 10000 Zagreb, (u daljnjem tekstu: Investitor) podnio je 14. lipnja 2019. Ministarstvu gospodarstva i održivog razvoja, Upravi za energetiku (u daljnjem tekstu: Ministarstvo) *Zahtjev za izdavanje Dozvole za pridobivanje ugljikovodika i sklapanje Ugovora o eksploataciji ugljikovodika na eksploatacijskom polju ugljikovodika „Privlaka“* (Znak: 50000218/28-05-19/001/179, od 6. lipnja 2019., u daljnjem tekstu: Zahtjev) prema odredbama članka 48. stavka 5. Zakona o istraživanju i eksploataciji ugljikovodika (u daljnjem tekstu: Zakon).

Uz Zahtjev je investitor priložio:

1. Ugovor o koncesiji za eksploataciju mineralnih sirovina na eksploatacijskom polju ugljikovodika „Privlaka“ (KLASA: 310-01/14-03/90, URBROJ: 526-04-02/2-15-14, od 27. srpnja 2015.)
2. Rješenje o utvrđivanju eksploatacijskog polja ugljikovodika „Privlaka“ (KLASA: UP/I-310-01/15-03/08, URBROJ: 526-04-02/2-15-03, od 30. ožujka 2015.)
3. Rješenje o potvrdi količine i kakvoće rezervi ugljikovodika na eksploatacijskim poljima ugljikovodika „Privlaka“ i „Đeletovci“ (KLASA: UP/I-310-01/13-03/205, URBROJ: 526-04-02-01-02/1-14-5, od 2. siječnja 2014.)
4. Naslovnice provjerene naftno-rudarske projektne dokumentacije:
 - 4.1. Glavni rudarski projekt za otvaranje, razradu i eksploataciju ležišta nafte i naftnog plina u eksploatacijskim poljima Đeletovci, Privlaka i Ilača, provjeren 22. svibnja 1984.
 - 4.2. Glavni tipski rudarski projekt „Sanacija isplačnih jama u INA-Naftaplina“ (KLASA: UP/I-310-01/90-03/76, URBROJ: 526-02-90-6, od 3. prosinca 1990.)

- 4.3. Glavni rudarski projekt njihalica (KLASA: UP/I-310-01/93-03/33, URBROJ: 526-04-93-04, od 27. listopada 1993.)
- 4.4. Dopunski rudarski projekt podizanja fluida uronjenim centrifugalnim sisaljka na naftno-plinskom polju Žutica – tipski projekt (KLASA: UP/I-310-01/97-03/149, URBROJ: 526-04-98-06, od 2. lipnja 1998.)
- 4.5. Dopunski rudarski projekt remontnih rudarskih radova na naftnom polju Privlaka – tipski projekt (KLASA: UP/I-310-01/98-03/96, URBROJ: 526-04-99-06, od 26. siječnja 1999.)
- 4.6. Dopunski rudarski projekt o primjeni Petro Jet tehnologije na našim proizvodnim bušotinama u svrhu povećanja iscrpka – tipski projekt (KLASA: UP/I-310-01/99-03/161, URBROJ: 526-04-98-05, od 5. srpnja 2000.)
- 4.7. Dopunski rudarski projekt primjene plinskog podizanja na naftno-plinskom polju "Privlaka" - tipski projekt (KLASA: UP/I-310-01/01-03/18, URBROJ: 526-04-01-04, od 28. ožujka 2001.)
- 4.8. Dopunski rudarski projekt eksploatacije ugljikovodika na eksploatacijskom polju Privlaka – Dopuna 3 (KLASA: UP/I-310-01/14-03/06, URBROJ: 526-04-02/2-14-5, od 20. ožujka 2014.)
- 4.9. Dopunski rudarski projekt dogradnje mjernih pretvornika i klipnih kompresora na konstrukciju njihalice i prijenos podataka za kontrolu i praćenje rada bušotina na eksploatacijskom polju ugljikovodika „Đeletovci“ - Tipski projekt (KLASA: UP/I-310-01/15-03/153, URBROJ: 526-04-02/2-15-05, od 25. rujna 2015.)
- 4.10. Dopunski rudarski projekt ugradnje linearnog sustava podizanja fluida dubinskom sisaljkom na eksploatacijskom polju „Žutica“ – tipski projekt (KLASA: UP/I-310-01/17-03/17, URBROJ: 517-13-1-3/1191-17-7, od 22. kolovoza 2017.)
- 4.11. Dopunski rudarski projekt za doziranje kemijskih aditiva primjenom dozirno-pumpnog agregata na eksploatacijskom polju ugljikovodika „Ivanić“ – tipski projekt (KLASA: UP/I-310-01/18-03/69, URBROJ: 517-06-3-1-18-7, od 10. rujna 2018.)
5. Izjavu osoba ovlaštenih za zastupanje o nepostojanju zapreka propisanih člankom 17. Zakona o istraživanju i eksploataciji ugljikovodika ovjerenu od strane javnog bilježnika, broj ovjere: OV-12504/2019, od 9. svibnja 2019.
6. Pregledne karte objekata eksploatacijskog polja ugljikovodika „Privlaka“ u mjerilu 1:10000 i 1:35000.

Zahtjev je dostavljen jer je potvrđen Dopunski rudarski projekt eksploatacije ugljikovodika na eksploatacijskom polju „Privlaka“ – četvrta dopuna (KLASA: UP/I-310-01/17-03/112, URBROJ: 517-13-1-1-2/1180-17-7, od 4. prosinca 2017., u daljnjem tekstu: DRP Privlaka-4D) kojim je određeno priključenje bušotine Đeletovci-2 Zapad alfa na proizvodni sustav EPU Privlaka. S obzirom na to da je bilo potrebno dostaviti dodatne dokaze o pravu korištenja nekretnina na kojima se nalazi bušotina i radni prostor Đeletovci-2 Zapad alfa, u cilju rješavanja imovinsko-pravnih odnosa Investitor je još 20. travnja 2016. podnio Državnom uredu za upravljanje državnom imovinom Prijedlog za osnivanje prava služnosti na šumskom zemljištu u vlasništvu Republike Hrvatske, a 2018. nadležnost rješavanja predmetnog prijedloga prenesena je na Ministarstvo poljoprivrede.

Usljed protoka vremena, Investitor je 28. siječnja 2021. dostavio Dopunu Zahtjeva (Znak: 001/50457184/28-01-21/132, u daljnjem tekstu: Prva dopuna Zahtjeva) u kojoj je dostavio Rješenje kojim se potvrđuje količina i kakvoća rezervi ugljikovodika na eksploatacijskom polju ugljikovodika „Privlaka“ (KLASA: UP/I-310-01/18-03/18, URBROJ: 517-06-3-1-19-8, od 23. srpnja 2019.). Uz Prvu dopunu Zahtjeva Investitor je dostavio i kopiju naslovnice DRP-a Privlaka-4D.

Budući da Investitor nije uspio riješiti imovinsko-pravne odnose za česticu na kojoj se nalazi bušotina Đeletovci-2 Zapad alfa, 14. travnja 2023. dostavio je Dopunu Zahtjeva (znak: 001/50457184/14-04-23/688, od 2. siječnja 2023., u daljnjem tekstu: Druga dopuna Zahtjeva) kojim je zatražio izdavanje privremenog rješenja kojim će se omogućiti nastavak izvođenja naftno-rudarskih radova eksploatacije ugljikovodika na EPU Privlaka do izdavanja dozvole za pridobivanje ugljikovodika i sklapanja ugovora o eksploataciji ugljikovodika na EPU Privlaka.

Uz Drugu dopunu Zahtjeva priložene su kopije sljedećih dokumenata:

1. Rješenje o potvrđivanju količina i kakvoći rezervi ugljikovodika na eksploatacijskom polju ugljikovodika „Privlaka“ (KLASA: UP/I-310-01/18-03/18, URBROJ: 517-06-3-1-19-8, od 23. srpnja 2019.)
2. kopija naslovnice Dopunskog rudarskog projekta eksploatacije ugljikovodika na eksploatacijskom polju „Privlaka“ – četvrta dopuna i Rješenje o provjeri (KLASA: UP/I-310-01/17-03/112, URBROJ: 517-13-1-1-2/1180-17-7, od 4. prosinca 2017.)
3. Izjava osoba ovlaštenih za zastupanje o nepostojanju zapreka propisanih člankom 17. Zakona o istraživanju i eksploataciji ugljikovodika ovjerenu od strane javnog bilježnika, broj ovjere: OV-13877/2022, od 4. studenoga 2022.
4. Prijedlog za donošenje odluke i sklapanje ugovora o osnivanju prava služnosti na šumskom zemljištu u vlasništvu Republike Hrvatske od 20. travnja 2016.

Ministarstvo je Privremenim Rješenjem od 22. svibnja 2023. (KLASA: UP/I-310-01/19-03/136, URBROJ: 517-07-3-1-23-4) omogućilo Investitoru nastavak izvođenja naftno-rudarskih radova eksploatacije ugljikovodika na EPU Privlaka.

S obzirom na to da je Investitor riješio imovinsko-pravne odnose za zemljišnoknjižne čestice na kojima se odvijaju naftno-rudarski radovi u skladu s DRP-om Privlaka-4D i ostalim provjerenim naftno-rudarskim projektima iz točke 4. izreke ove Dozvole, čime su se ispunile pretpostavke za donošenje dozvole za pridobivanje ugljikovodika na EPU Privlaka i sklapanje ugovora o eksploataciji, Investitor je podneskom od 27. rujna 2023. (Znak: 001/50457184/27-09-23/1643) dostavio treću dopunu Zahtjeva.

Investitor je 5. veljače 2024. ishodio Rješenje o utvrđivanju količina i kakvoće rezervi na eksploatacijskom polju ugljikovodika „Privlaka“ Ministarstva gospodarstva i održivog razvoja (KLASA: UP/I-392-01/23-01/168, URBROJ: 517-07-3-2-24-7), sa stanjem na dan 30. lipnja 2023.

Točka 1. do 4. izreke ove Dozvole temelji se na članku 48. stavku 7. Zakona.

Točka 5. izreke ove Dozvole temelji se na članku 51. Zakona i člancima 4. i 6. Uredbe o naknadi za istraživanje i eksploataciju ugljikovodika („Narodne novine“, br. 25/20. i 43/23.).

Točka 6. izreke ove Dozvole temelji se na članku 129. stavku 5. Zakona, kojim je utvrđeno da plan eksploatacije koji je Investitor dužan dostaviti Ministarstvu i Agenciji za ugljikovodike, 30 dana prije početka kalendarske godine, mora biti usklađen s provjerenom naftno-rudarskom dokumentacijom.

Točka 7. izreke ove Dozvole utvrđena je u skladu s člankom 41. stavcima 4. i 5. Zakona, kojima je određeno da je Investitor dužan Ministarstvu i Agenciji za ugljikovodike najkasnije 30 dana po isteku kalendarske godine u godišnjem izvješću o realiziranoj eksploataciji prikazati odstupanja u odnosu na elaborat o rezervama potvrđen rješenjem o utvrđivanju količina i kakvoći rezervi. Ako dođe do bitnih odstupanja od uvjeta i dinamike pridobivanja iz elaborata o rezervama, kao i promjene kategorizacije rezervi, Ministarstvo može zatražiti izradu izvanrednog elaborata o rezervama.

Točka 8. izreke ove Dozvole temelji se na članku 48. stavku 5. točki 1. Zakona, a odnosi se na obvezu Investitora za dostavom dokaza o pravu korištenja zemljišnih čestica unutar eksploatacijskog polja ugljikovodika.

Rok za dostavu jamstva iz točke 9. izreke ove Dozvole i rok za dostavu izjave iz točke 10. izreke ove Dozvole, kojom se utvrđuje da je izdana zadužnica valjana, utvrđen je u skladu s člankom 48. stavkom 7. točkom 6. Zakona.

Točka 11. izreke ove Dozvole utvrđena je u skladu s člankom 129. Zakona.

Točka 12. izreke ove Dozvole utvrđena je u skladu s člankom 48. stavkom 7. točkom 7. Zakona

Točka 13. izreke ove Dozvole utvrđena je u skladu s člankom 48. stavkom 7. točkom 9. Zakona.

Točka 14. izreke ove Dozvole utvrđena je temeljem članka 12. stavka 2. Zakona.

UPUTA O PRAVNOM LIJEKU

Protiv ove dozvole ne može se izjaviti žalba, ali se može pokrenuti upravni spor. Upravni spor pokreće se tužbom nadležnom upravnom sudu u roku 30 dana od dana dostave ove dozvole. Tužba se predaje neposredno u pisanom obliku, usmeno na zapisnik ili se šalje poštom, odnosno dostavlja u elektroničkom obliku putem informacijskog sustava.

VODITELJ SLUŽBE

Domagoj Jelić



PRILOZI:

- Prilog 1.:** Zemljovid utvrđenog eksploatacijskog polja ugljikovodika „Privlaka“
- Prilog 2.:** Pregledna karta naftno-rudarskih objekata i postrojenja eksploatacijskog polja ugljikovodika „Privlaka“, s označenim katastarskim česticama i granicama katastarskih općina
- Prilog 3.:** Tablica s katastarskim česticama

DOSTAVITI:

1. INA-INDUSTRIJA NAFTE, d.d., Upravljanje projektima i ishođenje dozvola IPNP, Avenija Većeslava Holjevca 10, 10000 Zagreb
2. Elektroničkim putem:
 1. Agencija za ugljikovodike: pisarnica@azu.hr
 2. Državni inspektorat – Sektor za nadzor rudarstva, energetike i opreme pod tlakom: pisarnica.dirh@dirh.hr
 3. Državni inspektorat – Sektor za nadzor zaštite okoliša, zaštite prirode i vodopravni nadzor: pisarnica.dirh@dirh.hr
 4. Ministarstvo financija: pisarnica@mfin.hr
 5. Ministarstvo prostornoga uređenja, graditeljstva i državne imovine: episarnica@mpgi.hr
 6. Vukovarsko-srijemska županija: antonija.mihic@vusz.hr
 7. Općina Stari Jankovci: opcina-stari-jankovci@o-jankovci.hr
 8. Grad Otok: info@otok.hr
 9. Ministarstvo gospodarstva i održivog razvoja, Uprava vodnoga gospodarstva i zaštite mora: tajnica.uvg@mingor.hr
 10. Ministarstvo gospodarstva i održivog razvoja, Uprava za procjenu utjecaja na okoliš i održivo gospodarenje otpadom: ivan.hus@mingor.hr
 11. Ministarstvo gospodarstva i održivog razvoja, Uprava za zaštitu prirode: snjezana.starcevic@mingor.hr

3. Pismohrana

Zemljovid utvrđenog eksploatacijskog polja ugljikovodika „PRIVLAKA“

Ministarstvo gospodarstva i održivog razvoja
Uprava za energetiku
Sektor za naftno rudarstvo i geotermalne vode za energetske svrhe

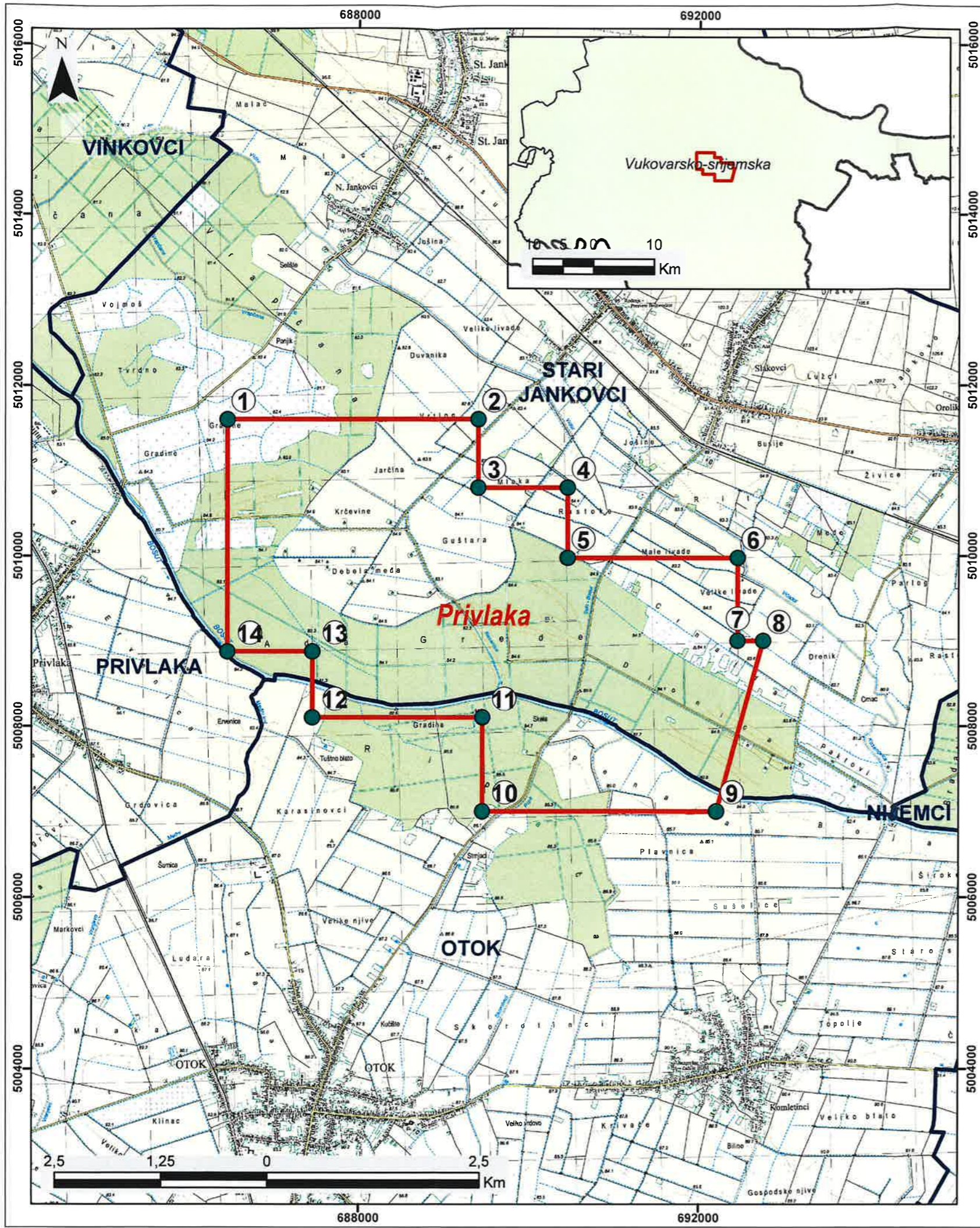
Rješenje kojim je utvrđeno eksploatacijsko polje

KLASA: UP/I-310-01/15-03/08

URBROJ: 526-04-02/2-15-03

Zagreb, 30. ožujka 2015.

Ovlaštenik eksploatacijskog polja: INA - INDUSTRIJA NAFTE d.d. Zagreb



Tumač: Mjerilo 1:50 000

- Vršne točke utvrđenog EPU "Privlaka"
- Granica utvrđenog EPU "Privlaka"
- Jedinice lokalne samouprave



Koordinate vršnih točaka utvrđenog EPU "Privlaka"

OZNAKA TOČKE	KOORDINATE HTRS96/TM	
	E	N
1	686450,00	5011600,00
2	689400,00	5011600,00
3	689400,00	5010800,00
4	690450,00	5010800,00
5	690450,00	5009975,00
6	692450,00	5009975,00
7	692450,00	5009000,00
8	692750,00	5009000,00
9	692200,00	5007000,00
10	689450,00	5007000,00
11	689450,00	5008100,00
12	687450,00	5008100,00
13	687450,00	5008875,00
14	686450,00	5008875,00

Površina = 19,48 km²

PREGLEDNA KARTA NAFTNO-RUDARSKIH OBJEKATA I POSTROJENJA EKSPLOATACIJSKOG POLJA UGLJIKOVODIKA "PRIVLAKA" Mjerilo 1:10 000

Tumač znakova:



Naftno-rudarski objekti i postrojenja:

k.o. Srijemske Laze

Pri-1, Pri-4, Pri-5, Pri-6, Pri-7, Pri-8 alfa, Pri-9, Pri-11, Pri-12, Pri-13, Pri-14, Pri-15, Pri-16 alfa, Pri-17, Pri-18 alfa,
Č-1 Pri, Č-2 Pri, Č-3 Pri, PČ-Pri, R-1 Pri, R-12 Pri, TS-4 Pri, TS-5 Pri, TS-8 Pri, TS-9 Pri, TS-11 Pri, TS-12/15 Pri,
TS-13/14 Pri, TS-16 Pri, TS-17 Pri, TS-7/18 Pri

k.o. Novi Jankovci

Pri-3 alfa, TS-3 Pri

k.o. Slakovci

Đt-1z, Č-12 Đt, R-13 Đt, Đt-2Z AL



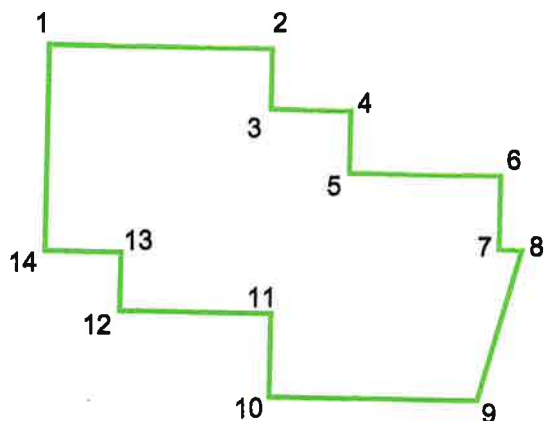
Granica EPU "Privlaka"



Granice katastarskih općina



Granice općina



P=19.48 km²

Vršne točke EPU "Privlaka"

1	E = 886450	N = 5011600
2	E = 889400	N = 5011600
3	E = 889400	N = 5010800
4	E = 890450	N = 5010800
5	E = 890450	N = 5009975
6	E = 892450	N = 5009975
7	E = 892450	N = 5009000
8	E = 892750	N = 5009000
9	E = 892200	N = 5007000
10	E = 889450	N = 5007000
11	E = 889450	N = 5008100
12	E = 887450	N = 5008100
13	E = 887450	N = 5008875
14	E = 886450	N = 5008875

Maja Runje
mag.ing.geod. et geoinf.

Ovlašteni inženjer geodezije

INA d.d.
Zagreb

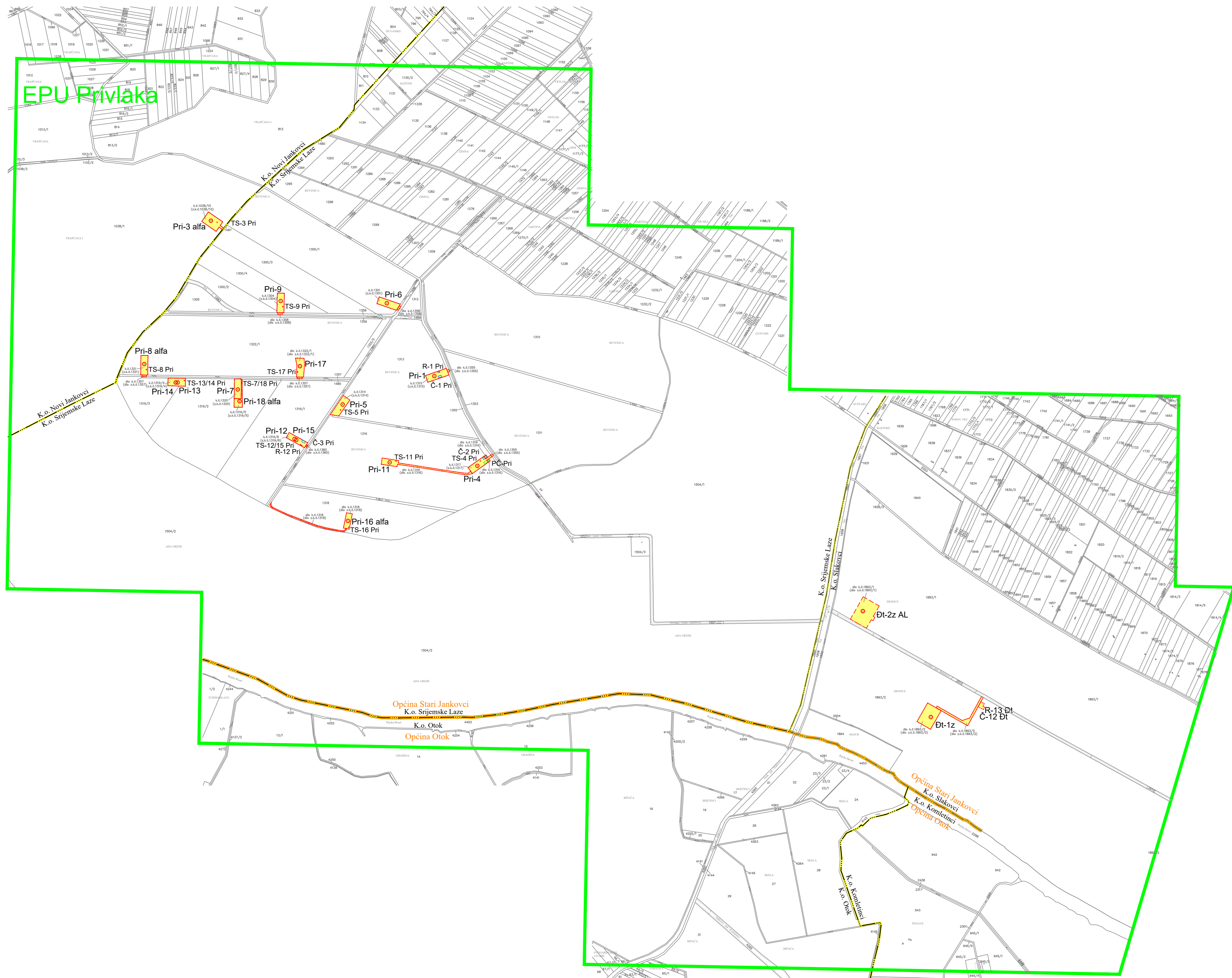
Runje



Geo 1320

Izradila i ovjerila:

Maja Runje, mag.ing.geod. et geoinf.



INA - INDUSTRIJA NAFTE d.d.
 Izdavanje: prosinac 2023. godine
 Upravljanje projektima i ishođenja dozvola IPNP
 Industrijski distrikt IPNP
 Avenija Vedoveževa Hokejca 10, 10020 Zagreb

EPU "PRIVLAKA"

Datum:
 rujan 2023.

**PREGLEDNA KARTA NAFTNO-RUDARSKIH OBJEKATA I
 POSTROJENJA EKSPLOATACIJSKOG POLJA UGLJIKOVODIKA
 "PRIVLAKA"**
 Mjerilo 1:10 000

Tumač znakova:

- Naftno-rudarski objekti i postrojenja:
 - k.o. Srijemske Laze
 Pri-1, Pri-2, Pri-3, Pri-4, Pri-5, Pri-6, Pri-7, Pri-8 alfa, Pri-9, Pri-11, Pri-12, Pri-13, Pri-14, Pri-15, Pri-16 alfa, Pri-17, Pri-18 alfa,
 C-1 Pri, C-2 Pri, C-3 Pri, PC-Pri, R-1 Pri, R-12 Pri, TS-4 Pri, TS-5 Pri, TS-8 Pri, TS-9 Pri, TS-11 Pri, TS-12/15 Pri,
 TS-13/14 Pri, TS-16 Pri, TS-17 Pri, TS-17/18 Pri
 - k.o. Novi Jankovci
 Pri-3 alfa, TS-3 Pri
 - k.o. Slakovci
 D1-1z, C-12 D1, R-13 D1, D1-2z AL

- Granica EPU "Privlaka"
- Granice katastarskih općina
- Granice općina

Višne točke EPU "Privlaka"

1	E = 688450	N = 5011600
2	E = 689400	N = 5011600
3	E = 689400	N = 5010800
4	E = 690450	N = 5010800
5	E = 690450	N = 5009975
6	E = 692450	N = 5009975
7	E = 692450	N = 5009000
8	E = 692750	N = 5009000
9	E = 692200	N = 5007000
10	E = 689450	N = 5007000
11	E = 689450	N = 5008100
12	E = 687450	N = 5008100
13	E = 687450	N = 5006875
14	E = 688450	N = 5006875

P=19.48 km²

Maja Runje
 mag.ing.geod.et.geoinf.
 Otvoreni
 Doprinos
 Znanje
 Geos 1320

Izdala i objavila:
 Maja Runje, mag.ing.geod.et.geoinf.

Redni broj	Broj zemljišta				Katastarska općina	Na dijelu zemljišne čestice površine (m ²)
	Zemljišnoknjižna oznaka	Zemljišnoknjižni uložak	Katastarska oznaka	Posjedovni list		
1.	1315	698	1315	754	Srijemske Laze	4.171
- ukupna površina zemljišne čestice: 4.171 m ² - Zemljišnoknjižni uložak izdan od Općinskog suda u Vukovaru, Zemljišnoknjižni odjel Vinkovci - vlasništvo INA-INDUSTRIJA NAFTE d.d. Zagreb						
2.	1355	1006	1355	480	Srijemske Laze	128
- ukupna površina zemljišne čestice: 22.190 m ² - Zemljišnoknjižni uložak izdan od Općinskog suda u Vukovaru, Zemljišnoknjižni odjel Vinkovci - Ugovor o osnivanju prava služnosti na javnom vodnom dobru, Klasa: UP/I-034-01/11-01/20 od 30.08.2013.						
3.	1038/10	960	1038/10	470	Novi Jankovci	5.622
- ukupna površina zemljišne čestice: 5.622 m ² - Zemljišnoknjižni uložak izdan od Općinskog suda u Vukovaru, Zemljišnoknjižni odjel Vinkovci - Ugovor o osnivanju prava služnosti na zemljištu u vlasništvu Republike Hrvatske, Broj: 12605/2014, Klasa: 940-06/13-04/152 od 20.10.2014.						
4.	1317	698	1317	754	Srijemske Laze	4.071
- ukupna površina zemljišne čestice: 4.071 m ² - Zemljišnoknjižni uložak izdan od Općinskog suda u Vukovaru, Zemljišnoknjižni odjel Vinkovci - vlasništvo INA-INDUSTRIJA NAFTE d.d. Zagreb						
5.	1316	919	1316	418	Srijemske Laze	354
- ukupna površina zemljišne čestice: 363.605 m ² - Zemljišnoknjižni uložak izdan od Općinskog suda u Vukovaru, Zemljišnoknjižni odjel Vinkovci - Ugovor o zakupu s vlasnikom zemljišne čestice						
6.	1355	1006	1355	480	Srijemske Laze	100
- ukupna površina zemljišne čestice: 22.190 m ² - Zemljišnoknjižni uložak izdan od Općinskog suda u Vukovaru, Zemljišnoknjižni odjel Vinkovci - Ugovor o osnivanju prava služnosti na javnom vodnom dobru, Klasa: UP/I-034-01/11-01/20 od 30.08.2013.						

7.	1314	698	1314	754	Srijemske Laze	4.412
- ukupna površina zemljišne čestice: 4.412 m ² - Zemljišnoknjižni uložak izdan od Općinskog suda u Vukovaru, Zemljišnoknjižni odjel Vinkovci - vlasništvo INA-INDUSTRIJA NAFTE d.d. Zagreb						
8.	1301	698	1301	754	Srijemske Laze	4.011
- ukupna površina zemljišne čestice: 4.011 m ² - Zemljišnoknjižni uložak izdan od Općinskog suda u Vukovaru, Zemljišnoknjižni odjel Vinkovci - vlasništvo INA-INDUSTRIJA NAFTE d.d. Zagreb						
9.	1358	1006	1358	480	Srijemske Laze	198
- ukupna površina zemljišne čestice: 13.164 m ² - Zemljišnoknjižni uložak izdan od Općinskog suda u Vukovaru, Zemljišnoknjižni odjel Vinkovci - Ugovor o osnivanju prava služnosti na javnom vodnom dobru, Klasa: UP/I-034-01/11-01/20 od 30.08.2013.						
10.	1320	1006	1320	754	Srijemske Laze	3.609
- ukupna površina zemljišne čestice: 3.609 m ² - Zemljišnoknjižni uložak izdan od Općinskog suda u Vukovaru, Zemljišnoknjižni odjel Vinkovci - vlasništvo INA-INDUSTRIJA NAFTE d.d. Zagreb						
11.	1321	698	1321	754	Srijemske Laze	3.619
- ukupna površina zemljišne čestice: 3.619 m ² - Zemljišnoknjižni uložak izdan od Općinskog suda u Vukovaru, Zemljišnoknjižni odjel Vinkovci - vlasništvo INA-INDUSTRIJA NAFTE d.d. Zagreb						
12.	1357	1006	1357	480	Srijemske Laze	206
- ukupna površina zemljišne čestice: 9.495 m ² - Zemljišnoknjižni uložak izdan od Općinskog suda u Vukovaru, Zemljišnoknjižni odjel Vinkovci - Ugovor o osnivanju prava služnosti na javnom vodnom dobru, Klasa: UP/I-034-01/11-01/20 od 30.08.2013.						
13.	1304	698	1304	754	Srijemske Laze	3.617
- ukupna površina zemljišne čestice: 3.617 m ² - Zemljišnoknjižni uložak izdan od Općinskog suda u Vukovaru, Zemljišnoknjižni odjel Vinkovci - vlasništvo INA-INDUSTRIJA NAFTE d.d. Zagreb						
14.	1358	1006	1358	480	Srijemske Laze	206
- ukupna površina zemljišne čestice: 13.164 m ² - Zemljišnoknjižni uložak izdan od Općinskog suda u Vukovaru, Zemljišnoknjižni odjel Vinkovci - Ugovor o osnivanju prava služnosti na javnom vodnom dobru, Klasa: UP/I-034-01/11-01/20 od 30.08.2013.						

15.	1316	919	1316	418	Srijemske Laze	5.488
- ukupna površina zemljišne čestice: 363.605 m ² - Zemljišnoknjižni uložak izdan od Općinskog suda u Vukovaru, Zemljišnoknjižni odjel Vinkovci - Ugovor o zakupu s vlasnikom zemljišne čestice						
16.	1319/6	979	1319/6	475	Srijemske Laze	3.268
- ukupna površina zemljišne čestice: 3.268 m ² - Zemljišnoknjižni uložak izdan od Općinskog suda u Vukovaru, Zemljišnoknjižni odjel Vinkovci - Ugovor o osnivanju prava služnosti na zemljištu u vlasništvu Republike Hrvatske, Broj: 29205/2015, Klasa: 940-06/13-004/0152 od 06.07.2015.						
17.	1360	1006	1360	480	Srijemske Laze	91
- ukupna površina zemljišne čestice: 10.638 m ² - Zemljišnoknjižni uložak izdan od Općinskog suda u Vukovaru, Zemljišnoknjižni odjel Vinkovci - Ugovor o osnivanju prava služnosti na javnom vodnom dobru, Klasa: UP/I-034-01/11-01/20 od 30.08.2013.						
18.	1319/4	977	1319/4	475	Srijemske Laze	3.563
- ukupna površina zemljišne čestice: 3.563 m ² - Zemljišnoknjižni uložak izdan od Općinskog suda u Vukovaru, Zemljišnoknjižni odjel Vinkovci - Ugovor o osnivanju prava služnosti na zemljištu u vlasništvu Republike Hrvatske, Broj: 29205/2015, Klasa: 940-06/13-004/0152 od 06.07.2015.						
19.	1318	976	1318	475	Srijemske Laze	4.570
- ukupna površina zemljišne čestice: 143.804 m ² - Zemljišnoknjižni uložak izdan od Općinskog suda u Vukovaru, Zemljišnoknjižni odjel Vinkovci - Ugovor o osnivanju prava služnosti na zemljištu u vlasništvu Republike Hrvatske, Broj: 29205/2015, Klasa: 940-06/13-004/0152 od 06.07.2015.						
20.	1322/1	887	1322/1	878	Srijemske Laze	3.794
- ukupna površina zemljišne čestice: 353.313 m ² - Zemljišnoknjižni uložak izdan od Općinskog suda u Vukovaru, Zemljišnoknjižni odjel Vinkovci - Ugovor o zakupu s vlasnikom zemljišne čestice						
21.	1357	1006	1357	480	Srijemske Laze	217
- ukupna površina zemljišne čestice: 9.495 m ² - Zemljišnoknjižni uložak izdan od Općinskog suda u Vukovaru, Zemljišnoknjižni odjel Vinkovci - Ugovor o osnivanju prava služnosti na javnom vodnom dobru, Klasa: UP/I-034-01/11-01/20 od 30.08.2013.						

22.	1319/5	978	1319/5	475	Srijemske Laze	2.352
- ukupna površina zemljišne čestice: 2.352 m ² - Zemljišnoknjižni uložak izdan od Općinskog suda u Vukovaru, Zemljišnoknjižni odjel Vinkovci - Ugovor o osnivanju prava služnosti na zemljištu u vlasništvu Republike Hrvatske, Broj: 29205/2015, Klasa: 940-06/13-004/0152 od 06.07.2015.						
23.	1893/2	1533	1893/2	548	Slakovci	13.361
- ukupna površina zemljišne čestice: 1.563.418 m ² - Zemljišnoknjižni uložak izdan od Općinskog suda u Vukovaru, Zemljišnoknjižni odjel Vinkovci - Ugovor o osnivanju prava služnosti na zemljištu u vlasništvu Republike Hrvatske, Broj: 12605/2014, Klasa: 940-06/13-04/152 od 20.10.2014.						
24.	1893/1	1540	1893/1	548	Slakovci	12.790
- ukupna površina zemljišne čestice: 1.361.097 m ² - Zemljišnoknjižni uložak izdan od Općinskog suda u Vukovaru, Zemljišnoknjižni odjel Vinkovci - Odluka o osnivanju prava služnosti na zemljištu u vlasništvu Republike Hrvatske, Klasa: 940-06/23-01/152, Urbroj: 525-10/596-23- 4, od 31.08.2023.						
Ukupna površina zemljišnih čestica na kojima se daje koncesija:						83.818